REPUBLICA DE COLOMBIA
MINISTERIO DE HACIENDA Y CREDITO PUBLICO
INSTITUTO GEOGRAFICO "AGUSTIN CODAZZI"
CATASTRO NACIONAL

SECCIONAL DE: Boyacá

Ficha predial
PREDIO RURAL

Municipio: Pore
Cgto.:
Vereda: ~~La Sequí~~ CURAMA ALTA.
Nombre del Predio: ~~La Sultana~~

Número del Predio: 00-01-003-0007-000

Destino Económico: 1 Urbano | 2 X Agrícola | 3 Recreo | 4 Industrial | 5 Minero

1

PROPIETARIOS (O POSEEDORES) SUCESIVOS Algeciras.

CLAVE DEL TITULO	NOMBRES (Personas naturales o juridicas)	Mutación la. Clase No.	Mutación la. Clase Año	Estado civil, Profesión, domicilio	Cédula o Tarjeta No.	Naturaleza del derecho de propiedad	REPRESENTANTE LEGAL Nombre, cédula y domicilio	Sede (Personas Juridicas)
~~1~~	~~Hernández Plutarco~~					~~CC~~		
~~1~~	~~Hernández Pérez Régulo~~			~~Solt. Agr. Pore~~	~~1.117.474~~	~~CC~~		
~~32~~	~~LOBATON GUZMAN GUSTAVO~~				~~C 1'087.300~~	~~P.I.~~	3R AC/04	J. VILLAN
~~31~~	~~PEDRAZA BUITRAGO TIBERIO~~				~~C 74'845.177~~	~~P.I.~~		
32	Vasquez Millan Omar				1084145	CC		
4	Pedraza Pinzon Julian-Alberto					CC		

Apellidos, nombres y domicilio del usufructuario o secuestre, si lo hay

Numero del predio en el catastro anterior

000 C 1794

JUSTIFICACION DEL DERECHO DE PROPIEDAD (o de la posesión) DEL PREDIO

Modo de adquisición	Propietario anterior	CLAVE DEL PROPIETARIO	Título: Notaria	Título: Número	Título: Día	Título: Mes	Título: Año	Registro: Oficina	Registro: Libro	Registro: Tomo	Registro: Página	Registro: Número	Registro: Día	Registro: Mes	Registro: Año	Matricula: Tomo	Matricula: Página	Matricula: Número
Adjudicación	Incora	1	Resolución	05829	10	11	93	Yopal					03	02	95	470	0035	265
A C.V. $25'000.000	Hernandez R Régulo	2	Unica. Paz Arpon	244	12	05	04	Paz Arpon					18	05	04	475	-000	5058
A$ 12.000.000	Gustavo Lobaton	3	2º Yopal	1880	20	12	04	PZA					07	02	05	475	-5058	
A$	Pedraza B. Tiberio	4	Juzgado-Santa	283110	09	11	2010											

1 9

ACTA DE AVALUO

I TERRENO

Formación del Catastro

%	Tierra Clases	Tierra U	Precio unitario inicial por ha.	Coeficientes Clase	Coeficientes Tamaño	Coeficientes	Precio Unitario final por ha.	Area Hectáreas	Valor
40	6-7	33	750	0786	1.000	0786	$589.50	38,8000	22.873=
20	7-2	29		0625	3870	2419	1.814.35	19,4000	35.196=
40	7-7	20		0308	1000	0308	231=	38,8000	8.963=
Mutación No.		Año			Totales			97,0000	67.032=

Proviene de los Nos. — Pasa a los Nos.

Mutación No.		Año			Totales				

Proviene de los Nos. — Pasa a los Nos.

Clase de Nivelación					Totales				

Mutacion No. — Año — Proviene de los Nos. — Pasa a los Nos.

%	Tierra Clases	Tierra U	Precio Unitario inicial por ha.	Coeficientes Clase	Coeficientes Tamaño	Coeficientes	Precio Unitario final por ha.	Area Hectáreas	Valor
Mutación No.		Año			Totales				

Proviene de los Nos. — Pasa a los Nos.

Mutación No.		Año			Totales				

Proviene de los Nos. — Pasa a los Nos.

Area Normal					Totales				

2 ELEMENTOS PERMANENTES AVALUABLES

Mutaciones No.	Mutaciones Año	2- Parques, Jardines y huertos Tierra Clase	Tierra Tipo	Precio Unitario	Area Has.	Valor	3- Plantaciones de arboles frutales etc. Tierra Clase	Tierra Tipo	Precio Unitario	Area Has.	Valor	6- Cafetales Tierra Clase	Tierra Tipo	Precio Unitario	Area Has.	Valor	7- Cacaotales Tierra Clase	Tierra Tipo	Precio Unitario	Area Has.	Valor	10- Bosques Tierra Clase	Tierra Tipo	Precio Unitario	Area Has.	Valor	Area Total has.

ELEMENTOS PERMANENTES NO AVALUABLES

Mutaciones		4 Tierras de labor irrigadas			5 Tierras de labor no irrigadas			(8) Pastos Artificiales			(9) Pastos Naturales			(11) Malezas o Rastrojos			12 Selvas Virgenes			13 Vias de Comunicación Ha.	14 Aguas Ha.	15 Tierras Improductivas Ha.	Area Total Has.
No.	Año	Tierra Clase	Tipo	Area Has.	Tierra Clase	Tipo	Area Has.	Tierra Clase	Tipo	Area Has.	Tierra Clase	Tipo	Area Has.	Tierra Clase	Tipo	Area Has.	Tierra Clase	Tipo	Area Has.				
								7-R		19,4000	6-7		38,8000	7-7		38,8000							97,0000
																							97,0000

3 CONSTRUCCIONES

Destinación	Unidad de avalúo (U)	Tipo de construcción	Número de pisos	Dimensiones			Observaciones:	Coeficientes					Avalúo			Mutaciones de 2a. clase			
				Altura	Area 1er. piso	Area total		No. de pisos	Tamaño	Situación		Total	Precio inicial $ / M2.	Precio final $ / M2.	Valor $	Pase al número	Proviene del número	Número	Año
1	2	3	4	5	6	7	8	9	10	11	12	13	14	15	16	17	18	19	20
RESIDENCIAL 1		C-2/RV	1	3	36	36	43-5-10-6-32			0.80		0.80	292	234=	8.424=				

NOTA IMPORTANTE: El derecho del fisco al cobro del impuesto predial, no nace de la inscripción sino de la existencia de la finca.

DECLARACION JURADA: Bajo juramento, el interesado declara que, los datos de esta ficha constituyen la verdadera y más amplia descripción del predio a que ella se refiere, en el dia de hoy.

VII - /79.

(Fecha)

(Firma del interesado)

Calixto

(Firma del Funcionario catastral)

4 INSTALACIONES VARIAS Y MAQUINAS

Descripción	Valor Comercial
Dto 2498/89 $ 310.000 01-01-90	$
Dto 2675/90 $ 378.000 01-01-91	
Dto. 2441/91 $ 496.000 01-01-92.	
4 Total $	

5 ANEXOS

Descripción	Valor Comercial
	$
5 Total $	

5 SERVIDUMBRES

Descripción	Valor
	$
5 Total $	

6 RESUMENES

		Avalúo Oficial	Avalúo del interesado
Mutación No. Año	1 Terreno	$ 67.032=	$
	2 Elementos Permanentes		
	3 Construcciones	8.424=	
	4 Instalaciones Varias y Máquinas		
	5 Anexos y Servidumbres		
	Totales $	75.456=	
	Avalúo Oficial Definitivo $	75.500	Vigencia: 1º ENE. 1980
Mutación No. Año	1 Terreno		
	2 Elementos Permanentes		
	3 Construcciones		
	4 Instalaciones Varias y Máquinas		
	5 Anexos y Servidumbres		
	Totales $		
	Dto 3745/82 Avalúo Oficial Definitivo $	100.000	Vigencia: 1 ENE 1983
Mutación No. Año	1 Terreno	109.000.	1 ENE. 1986
	2 Elementos Permanentes 3050 83 2678 84	125000.	01 ENE. 1985
	3 Construcciones		
	4 Instalaciones Varias y Máquinas		
	5 Anexos y Servidumbres		
	Totales $		
	Dto 3164/85 Avalúo Oficial Definitivo $	147000	Vigencia: 01-01-86.
Mutación No. Año	1 Terreno		
	2 Elementos Permanentes		
	3 Construcciones		
	4 Instalaciones Varias y Máquinas		
	5 Anexos y Servidumbres		
	Totales $		
	3380 86 Avalúo Oficial Definitivo $	168.000	Vigencia: 01 ENE. 1987
Mutación No. Año	1 Terreno		
	2 Elementos Permantes		
	3 Construcciones		
	4 Instalaciones Varias y Máquinas		
	5 Anexos y Servidumbres		
	Totales $		
	Dto 2044/87 Avalúo Oficial Definitivo $	206.000	Vigencia: 01-01-88
	DCTO 2216/88	252.000=	01-01-89

Comisión de Catastro
EL FUNCIONARIO CATASTRAL _____ (Firma)

EL SECRETARIO _____ (Firma)

EL VOCAL, _____ (Firma)

_____ de 19 ____

COLINDANTES

MUTACIONES No.	MUTACIONES AÑO		Apellidos y nombres	No. DEL PREDIO
		Al Norte	Romo Luis	010
			Meche Lawrencio	012
			Sandoval Santiago	013
		Al Oriente	Cuevas Ariosto	014
			Jabaco Cristóbal (Vda Coiama)	012
		Al Sur	Carretera a Yopal	
		Al Occidente	Leal Domingo	009

CROQUIS DEL PREDIO No. 00-01-003-0007

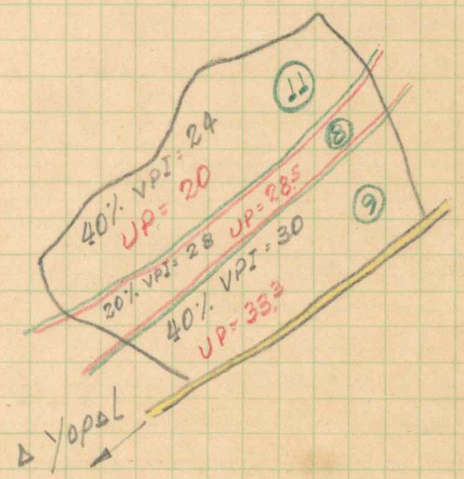

ESCALA 1:25.000 aprox

OBSERVACIONES

Nota: presento certificación del Incora que el título está en trámite en

Firma: [signature]

	1	2	3
S	QSab	QSab	MSef
K	5%	20%	40%
P	-3	-2	--
E	--	--	--
VPI	30	28	24

RECONOCIMIENTO LOCAL DE LAS TIERRAS

No. de la plancha de zonificación agrológica: 000 C 1794

Area total del predio en Has.: 92,0000 p.

Porcentaje de cada zona agrológica en relación al area total del predio	1	2	3	4	5
	40 %	20 %	40 %	%	%
Valores potenciales e intrinsecos orgánicos	30	28	24		

CONDICIONES DE EXPLOTACION	Escala de puntuación	Puntuación escogida 1	2	3	4	5	Porcentaje 1	2	3	4	5	1 +	1 −	2 +	2 −	3 +	3 −	4 +	4 −	5 +	5 −
A) APROVECHAMIENTO Y USO DE AGUAS																					
a) Riego por gravedad, suficiente en todo el año, con bocacaz permanente	18																				
b) Idem, pero con bocacaz provisional	17 a 15																				
c) Riego con sistemas mecánicos	14 a 8																				
d) Con acceso a aguas corrientes permantes	13 a 9																				
e) Con acceso a aguas permanentes, estancadas, con manas o jagüeyes, pozos con equipo mecánico, etc.	8 a 5	8	8				70	50				5.6		4.0							
f) Con acceso a aguas corrientes o estancadas no permanente en algunas épocas	5 a 3																				
g) Pozos profundos sin instalaciones mecánicas	2 a 1																				
h) Sin agua	- 1	-1	-1	-1			30	50	100				0.3		0.5		1.0				
B) VIAS INTERNAS																					
a) Buenas	1 a 2																				
b) Regulares	0																				
c) Malas	-1 a -5	-1	-1	-1			100	100	100				1.0		1.0		1.0				
C) FORMA GEOMETRICA DEL PREDIO																					
a) Difícil de trabajar	-1 a -3																				
D) DISCONTINUIDAD (fallas, huecos, barrancas, surales y mogotes)																					
a) Sin discontinuidad	0																				
b) Con discontinuidad	-1 a -5	-1	-2	-2			100	100	100				1.0		2.0		2.0				

	1 +	1 −	2 +	2 −	3 +	3 −	4 +	4 −	5 +	5 −
Totales parciales	5.6	2.3	4.0	3.5		4.0				
Puntuación del reconocimiento local	+3,3		+0.5		-4.0					
Unidades de producibilidad	33.3		28.5		20					
Clases de tierra	6-T		7-R		7-T					
Producto del porcentaje por las unidades anteriores	13.32		5.7		8					

Puntuación en promedio de todas las zonas agrológicas: 27.02

Clase de tierra resultante en promedio: 7-R

Fecha: VII - /79

Firma: [signature]

MINISTERIO DE HACIENDA Y CREDITO PUBLICO

INSTITUTO GEOGRAFICO "AGUSTIN CODAZZI"

CALIFICACION DE EDIFICACIONES

DEPARTAMENTO: CASANARE 85

MUNICIPIO: PORE 2613

NUMERO PREDIAL

TIPO AVALUO	SECTOR	MANZANA O VEREDA	PREDIO	MEJORAS O PROP. HORIZON
0	01	003	0007	000

1 ESTRUCTURA

		PUNTOS	RESIDENCIAL A	RESIDENCIAL A	RESIDENCIAL C	INDUSTRIAL O COMERCIAL PUNTOS	INDUSTRIAL O COMERCIAL A	B	C
ARMAZON	MADERA	0		X		4*			
	PREFABRICADO	1				8*			
	LADRILLO, BLOQUE	2				12*			
	CONCRETO HASTA TRES PISOS	4				22*			
	CONCRETO CUATRO O MAS PISOS	6				22*			
MUROS	MATERIALES DE DESECHO, ESTERILLA	0				0*			
	BAHAREQUE, ADOBE, TAPIA	1	X	X		1*			
	MADERA	2				2*			
	CONCRETO PREFABRICADO	3				3*			
	BLOQUE, LADRILLO	4				4*			
CUBIERTA	MATERIALES DE DESECHO, TELAS ASFALTICAS	1				1*			
	ZINC, TEJA DE BARRO, ETERNIT RUSTICO	3	X	X		3*			
	ENTREPISO (CUBIERTA PROVISIONAL) PREFABRICADO	6				6*			
	ETERNIT O TEJA DE BARRO (CUBIERTA SENCILLA)	9				9*			
	AZOTEA, ALUMINIO, PLACA SENCILLA CON ETERNIT O TEJA DE BARRO	13				13*			
	PLACA IMPERMEABILIZADA CUBIERTA LUJOSA U ORNAMENTAL	16				16			
CONSERVACION	MALO	0	X	X		0*			
	REGULAR	2				2*			
	BUENO	4				4*			
	EXCELENTE	5				5*			
SUBTOTAL			4	4					

2 ACABADOS PRINCIPALES

		PUNTOS							
FACHADAS	POBRE	0	X	X		2*			
	SENCILLA	2				4*			
	REGULAR	4				6*			
	BUENA	6				8			
	LUJOSA	8				12			
CUBRIMIENTO MUROS	SIN CUBRIMIENTO	0				0*			
	PAÑETE, PAPEL COMUN, LADRILLO PRENSADO	1	X	X		2*			
	ESTUCO, CERAMICA, PAPEL FINO	2				3			
	MADERA, PIEDRA ORNAMENTAL	3				5			
	MARMOL, LUJOSOS, OTROS	4				7			
PISOS	TIERRA PISADA	0				0*			
	CEMENTO, MADERA BURDA	2	X	X		3*			
	BALDOSA COMUN DE CEMENTO, TABLON LADRILLO	3				5*			
	LISTON MACHIHEMBRADO	4				7			
	TABLETA, CAUCHO, ACRILICO, GRANITO, BALDOSA FINA	6				9*			
	PARQUET, ALFOMBRA, RETAL DE MARMOL (GRANO PEQUEÑO)	8				11			
	RETAL DE MARMOL, MARMOL, OTROS LUJOSOS	9				13			
CONSERVACION	MALO	0	X	X		0*			
	REGULAR	2				2*			
	BUENO	4				4*			
	EXCELENTE	5				5*			
SUBTOTAL			3	3					

3 BAÑO

		PUNTOS	RESIDENCIAL A	RESIDENCIAL A	RESIDENCIAL C	INDUSTRIAL O COMERCIAL PUNTOS	INDUSTRIAL O COMERCIAL A	B	C
TAMAÑO	SIN BAÑO	0	X						
	PEQUEÑO	1		X					
	MEDIANO	2							
	GRANDE	3							
ENCHAPES	SIN CUBRIMIENTO	0							
	PAÑETE, BALDOSA COMUN DE CEMENTO	1		X					
	BALDOSIN UNICOLOR, PAPEL COMUN	2							
	BALDOSIN DECORADO, PAPEL FINO	3							
	CERAMICA, CRISTANAC, GRANITO	4							
	MARMOL, ENCHAPE LUJOSO	5							
MOBILIARIO	POBRE	0		X		0			
	SENCILLO	3				3			
	REGULAR	6				6			
	BUENO	9				9			
	LUJOSO	11				16			
CONSERVACION	MALO	0	X	X					
	REGULAR	2							
	BUENO	4							
	EXCELENTE	5							
SUBTOTAL			0	2					

4 COCINA

		PUNTOS							
TAMAÑO	SIN COCINA	0							
	PEQUEÑA	1							
	MEDIANA	2							
	GRANDE	3	X	X					
ENCHAPES	SIN CUBRIMIENTO	0							
	PAÑETE, BALDOSA DE CEMENTO	1	X	X					
	BALDOSIN UNICOLOR, PAPEL COMUN	2							
	BALDOSIN DECORADO, PAPEL FINO	3							
	CERAMICA, CRISTANAC, GRANITO	4							
	MARMOL, ENCHAPE LUJOSO	5							
MOBILIARIO	POBRE	0	X			0			
	SENCILLO	2		X		3			
	REGULAR	3				6			
	BUENO	4				9			
	LUJOSO	6				13			
CONSERVACION	MALO	0	X	X					
	REGULAR	2							
	BUENO	4							
	EXCELENTE	5							
SUBTOTAL			4	4					
TOTAL RESIDENCIAL Y COMERCIAL Σ(1,2,3,4)			11	13					

5 COMPLEMENTO INDUSTRIA

		PUNTOS	A	B	C
CERCHAS	MADERA	6*			
	METALICA LIVIANA	12*			
	METALICA MEDIANA	22*			
	METALICA PESADA	34*			
	ALTURA	6*			
SUBTOTAL					
TOTAL INDUSTRIAL Σ(1,2,5)					

6 GENERALES

		A	B	C
NUMERO	TOTAL DE PISOS	1	1	
	DE HABITACIONES	2	—	
	DE BAÑOS	1	—	
	DE LOCALES	—	—	
AÑO DE CONSTRUCCION		82		
ESTRATO No.				

OBSERVACIONES: A: (13x10)+(4x3)
B: 02 T60 (6x3)
C: 26 T40 (15x26).
D: 02 T40 (5x4)

AVALUO

TERRENO

ZF	ZONA ZF	ZONA ZG	VALOR UNITARIO	AREA	VALOR
ZF	13	1		89-0600	—
	13	1		40-8250	—
	20	9		48-4350	—
	~~20~~	~~9~~		~~89-0600~~	—
				42-2500	+

EDIFICACIONES

UNIDAD	DESTINO	PUNTOS	VALOR UNITARIO	AREA m²	VALOR
~~A~~	~~01~~	~~11~~		~~45~~	—
A	26	40		140.	—
A	1	13		142	+
B	02	60		18	+
C	26	40		80	+
D	02	40		20	+

FUNCIONARIO CATASTRAL

NOMBRE Y FIRMA:

FECHA: DIA | MES | AÑO

* = PUNTUACION PERMITIDA PARA EDIFICACIONES INDUSTRIALES

FORMA 740-08/87

C.7709 150

LOCALIZACION CARTOGRAFICA PLANCHA No.: 174-III-C- 174-III-D. FOTOGRAFIA: VUELO: ~~C-2490~~ No ~~032~~

PREDIOS COLINDANTES

	PROPIETARIOS	NUMERO DEL PREDIO
AL NORTE	Hmno Inocencio Luis A. y Soc.	0010
	Lara Suarez Hector.	0012
	Valderrama de Rosas Amparo	0013
	Lombaton G. Gustavo y otro	054
AL ORIENTE	Tabaco Jose Cristobal	0042
AL SUR	Carretera a Yopal	
AL OCCIDENTE	Leal Domingo	0009
	Lombaton G Gustavo y otro	054

CROQUIS DEL PREDIO

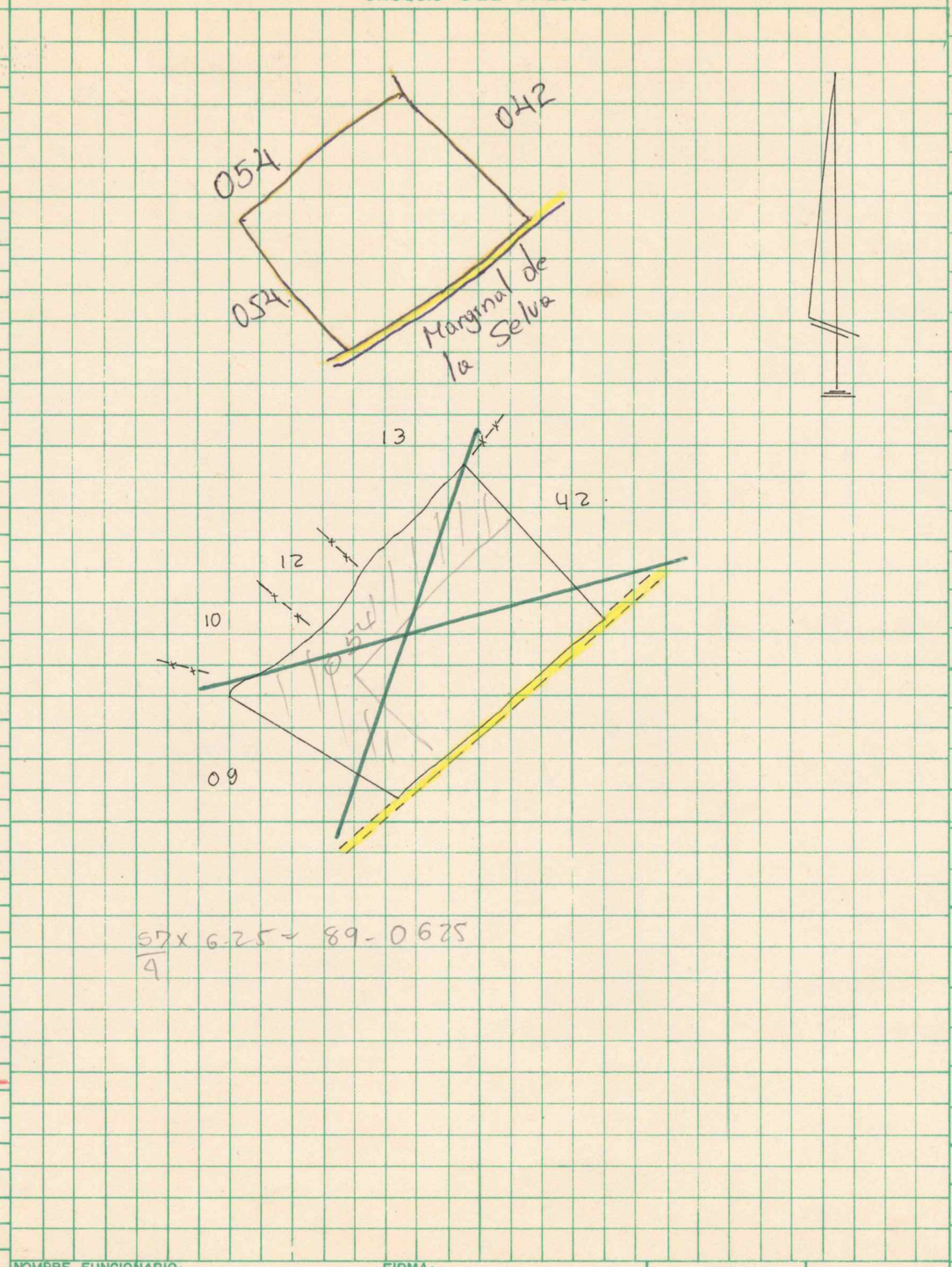

NOMBRE FUNCIONARIO: Manuel Lozotta FIRMA:

ESCALA 1: 25.000

FECHA: DIA | MES | AÑO

RESUMEN DEL AVALUO

TERRENO	$	RESOLUCION:
EDIFICACIONES	$	
TOTALES	$	MUTACION: 118196
AVALUO DEFINITIVO	$	INSCRIPCION:
REAJUSTE	$	VIGENCIA:
REAJUSTE	$	VIGENCIA:
TERRENO	$	RESOLUCION:
EDIFICACIONES	$	5012/09
TOTALES	$	MUTACION: 976/09
AVALUO DEFINITIVO	$	INSCRIPCION:
REAJUSTE	$	VIGENCIA:
REAJUSTE	$	VIGENCIA:
TERRENO	$	RESOLUCION:
EDIFICACIONES	$	34/07
TOTALES	$	MUTACION: 280/07
AVALUO DEFINITIVO	$	INSCRIPCION:
REAJUSTE	$	VIGENCIA:
REAJUSTE	$	VIGENCIA:
TERRENO	$	RESOLUCION:
EDIFICACIONES	$	13/12
TOTALES	$	MUTACION: 106/12
AVALUO DEFINITIVO	$ 29.133.000	INSCRIPCION: 01-01/12
REAJUSTE	$	VIGENCIA:
REAJUSTE	$	VIGENCIA:
TERRENO	$	RESOLUCION:
EDIFICACIONES	$	145/2019
TOTALES	$	MUTACION: 202/2019
AVALUO DEFINITIVO	$ 30.808.000	INSCRIPCION: 9-11-2010
REAJUSTE	$ 30.808.000	VIGENCIA: 01-01-2012
REAJUSTE	$ 31.732.000	VIGENCIA: 01-01-2013
TERRENO	$ 31.732.000	RESOLUCION: 01-01-2014
EDIFICACIONES	$ 31732.000	01-01-2015
TOTALES	$ 32.689.000	MUTACION: 01-01-2016
AVALUO DEFINITIVO	$ 33.665.000	INSCRIPCION: 01-01-2017
REAJUSTE	$ 34.675.000	VIGENCIA: 01-01-2018
REAJUSTE	$ 35.830.000	VIGENCIA: 01-01-2019

REPÚBLICA DE COLOMBIA
DEPARTAMENTO ADMINISTRATIVO NACIONAL DE ESTADÍSTICA
INSTITUTO GEOGRÁFICO AGUSTÍN CODAZZI

CALIFICACIÓN DE EDIFICACIONES

DEPARTAMENTO: Casanare 85

MUNICIPIO: Pore

NÚMERO PREDIAL

TIPO AVALUO	SECTOR	MANZANA O VEREDA	PREDIO	MEJORAS O PROP. HORIZON.
2	63	00	0103	0007 000

1. ESTRUCTURA

		PUNTOS	RESIDENCIAL A	RESIDENCIAL B	RESIDENCIAL C	PUNTOS	INDUSTRIAL O COMERCIAL A	INDUSTRIAL O COMERCIAL B	INDUSTRIAL O COMERCIAL C
ARMAZÓN	MADERA	0				4*			
	PREFABRICADO	1				8*			
	LADRILLO, BLOQUE	2				12*			
	CONCRETO HASTA TRES PISOS	4				22*			
	CONCRETO CUATRO O MÁS PISOS	6				22*			
MUROS	MATERIALES DE DESECHO, ESTERILLA	0				0*			
	BAHAREQUE, ADOBE, TAPIA	1				1*			
	MADERA	2				2*			
	CONCRETO PREFABRICADO	3				3*			
	BLOQUE, LADRILLO	4				4*			
CUBIERTA	MATERIALES DE DESECHO, TELAS ASFÁLTICAS	1				1*			
	ZINC, TEJA DE BARRO, ETERNIT RÚSTICO	3				3*			
	ENTREPISO (CUBIERTA PROVISIONAL) PREFABRICADO	6				6*			
	ETERNIT O TEJA DE BARRO (CUBIERTA SENCILLA)	9				9*			
	AZOTEA, ALUMINIO, PLACA SENCILLA CON ETERNIT O TEJA DE BARRO	13				13*			
	PLACA IMPERMEABILIZADA CUBIERTA LUJOSA U ORNAMENTAL	16				16			
CONSERVACIÓN	MALO	0				0*			
	REGULAR	2				2*			
	BUENO	4				4*			
	EXCELENTE	5				5*			
SUBTOTAL									

2. ACABADOS PRINCIPALES

		PUNTOS	RESIDENCIAL A	RESIDENCIAL B	RESIDENCIAL C	PUNTOS	INDUSTRIAL O COMERCIAL A	INDUSTRIAL O COMERCIAL B	INDUSTRIAL O COMERCIAL C
FACHADAS	POBRE	0				2*			
	SENCILLA	2				4*			
	REGULAR	4				6*			
	BUENA	6				8			
	LUJOSA	8				12			
CUBRIMIENTO MUROS	SIN CUBRIMIENTO	0				0*			
	PAÑETE, PAPEL COMÚN, LADRILLO PRENSADO	1				2*			
	ESTUCO, CERÁMICA, PAPEL FINO	2				3			
	MADERA, PIEDRA ORNAMENTAL	3				5			
	MÁRMOL, LUJOSOS, OTROS	4				7			
PISOS	TIERRA PISADA	0				0*			
	CEMENTO, MADERA BURDA	2				3*			
	BALDOSA COMÚN DE CEMENTO, TABLÓN LADRILLO	3				5*			
	LISTÓN MACHIHEMBRADO	4				7			
	TABLETA, CAUCHO, ACRÍLICO, GRANITO, BALDOSA FINA	6				9			
	PARQUET, ALFOMBRA, RETAL DE MÁRMOL (GRANO PEQUEÑO)	8				11			
	RETAL DE MÁRMOL, MÁRMOL, OTROS LUJOSOS	9				13			
CONSERVACIÓN	MALO	0				0*			
	REGULAR	2				2*			
	BUENO	4				4*			
	EXCELENTE	5				5*			
SUBTOTAL									

* PUNTUACIÓN PERMITIDA PARA EDIFICACIONES INDUSTRIALES

3. BAÑO

		PUNTOS	RESIDENCIAL A	RESIDENCIAL B	RESIDENCIAL C	PUNTOS	INDUSTRIAL O COMERCIAL A	INDUSTRIAL O COMERCIAL B	INDUSTRIAL O COMERCIAL C
TAMAÑO	SIN BAÑO	0							
	PEQUEÑO	1							
	MEDIANO	2							
	GRANDE	3							
ENCHAPES	SIN CUBRIMIENTO	0							
	PAÑETE, BALDOSA COMÚN DE CEMENTO	1							
	BALDOSÍN UNICOLOR, PAPEL COMÚN	2							
	BALDOSÍN DECORADO, PAPEL FINO	3							
	CERÁMICA, CRISTANAC, GRANITO	4							
	MÁRMOL, ENCHAPE LUJOSO	5							
MOBILIARIO	POBRE	0				0			
	SENCILLO	3				3			
	REGULAR	6				6			
	BUENO	9				9			
	LUJOSO	11				16			
CONSERVACIÓN	MALO	0							
	REGULAR	2							
	BUENO	4							
	EXCELENTE	5							
SUBTOTAL									

4. COCINA

		PUNTOS	RESIDENCIAL A	RESIDENCIAL B	RESIDENCIAL C	PUNTOS	INDUSTRIAL O COMERCIAL A	INDUSTRIAL O COMERCIAL B	INDUSTRIAL O COMERCIAL C
TAMAÑO	SIN COCINA	0							
	PEQUEÑA	1							
	MEDIANA	2							
	GRANDE	3							
ENCHAPES	SIN CUBRIMIENTO	0							
	PAÑETE, BALDOSA DE CEMENTO	1							
	BALDOSÍN UNICOLOR, PAPEL COMÚN	2							
	BALDOSÍN DECORADO, PAPEL FINO	3							
	CERÁMICA, CRISTANAC, GRANITO	4							
	MÁRMOL, ENCHAPE LUJOSO	5							
MOBILIARIO	POBRE	0				0			
	SENCILLO	2				3			
	REGULAR	3				6			
	BUENO	4				9			
	LUJOSO	6				13			
CONSERVACIÓN	MALO	0							
	REGULAR	2							
	BUENO	4							
	EXCELENTE	5							
SUBTOTAL									

TOTAL RESIDENCIAL Y COMERCIAL ≥ (1,2,3,4)

5. COMPLEMENTO INDUSTRIA

		PUNTOS	A	B	C
CERCHAS	MADERA	6*			
	METÁLICA LIVIANA	12*			
	METÁLICA MEDIANA	22*			
	METÁLICA PESADA	34*			
	ALTURA	6*			
SUBTOTAL					
TOTAL INDUSTRIAL ≥ (1,2,5)					

6. GENERALES

		A	B	C
NÚMERO	TOTAL DE PISOS			
	DE HABITACIONES			
	DE BAÑOS			
	DE LOCALES			
AÑO DE CONSTRUCCIÓN				
TIPO DE CONSTRUCCIÓN (tipificaciòn)				

OBSERVACIONES:

AVALÚO

TERRENO

ZONA	VALOR UNITARIO	ÁREA	VALOR

EDIFICACIONES

UNIDAD	DESTINO	PUNTOS	VALOR UNITARIO	ÁREA m²	VALOR

FUNCIONARIO CATASTRAL

NOMBRE Y FIRMA:

FECHA

DÍA	MES	AÑO

LOCALIZACIÓN CARTOGRÁFICA PLANCHA No.: FOTOGRAFÍA: VUELO: No.

PREDIOS COLINDANTES

	PROPIETARIOS	NÚMERO DEL PREDIO
AL NORTE		
AL ORIENTE		
AL SUR		
AL OCCIDENTE		

CROQUIS DEL PREDIO

NORTE

NOMBRE FUNCIONARIO: FIRMA:

ESCALA 1:

FECHA

DÍA	MES	AÑO

RESUMEN DEL AVALÚO

TERRENO	$	RESOLUCIÓN:
EDIFICACIONES	$	145/2019
TOTALES	$	MUTACIÓN: 202/2019
AVALÚO DEFINITIVO	$ 30.808.000	INSCRIPCIÓN: 09-11-2010
REAJUSTE	$ 30.808.000	VIGENCIA: 01-01-2011
REAJUSTE	$ 31.732.000	VIGENCIA: 01-01-2012
TERRENO	$ 31.732.000	RESOLUCIÓN: 01-01-2013
EDIFICACIONES	$ 31.732.000	01-01-2014
TOTALES	$ 32.684.000	MUTACIÓN: 01-01-2015
AVALÚO DEFINITIVO	$ 33.665.000	INSCRIPCIÓN: 01-01-2016
REAJUSTE	$ 34.675.000	VIGENCIA: 01-01-2017
REAJUSTE	$ 34.786.000	VIGENCIA: 01-01-2018
TERRENO	$ 35.830.000	RESOLUCIÓN: 01-01-2019
EDIFICACIONES	$	
TOTALES	$	MUTACIÓN:
AVALÚO DEFINITIVO	$	INSCRIPCIÓN:
REAJUSTE	$	VIGENCIA:
REAJUSTE	$	VIGENCIA:
TERRENO	$	RESOLUCIÓN:
EDIFICACIONES	$	
TOTALES	$	MUTACIÓN:
AVALÚO DEFINITIVO	$	INSCRIPCIÓN:
REAJUSTE	$	VIGENCIA:
REAJUSTE	$	VIGENCIA:
TERRENO	$	RESOLUCIÓN:
EDIFICACIONES	$	
TOTALES	$	MUTACIÓN:
AVALÚO DEFINITIVO	$	INSCRIPCIÓN:
REAJUSTE	$	VIGENCIA:
REAJUSTE	$	VIGENCIA:
TERRENO	$	RESOLUCIÓN:
EDIFICACIONES	$	
TOTALES	$	MUTACIÓN:
AVALÚO DEFINITIVO	$	INSCRIPCIÓN:
REAJUSTE	$	VIGENCIA:
REAJUSTE	$	VIGENCIA:

DEPARTAMENTO ADMINISTRATIVO NACIONAL DE ESTADISTICA

"INSTITUTO GEOGRAFICO AGUSTIN CODAZZI"

FICHA PREDIAL

PREDIO: ☐ URBANO ☒ RURAL

DEPARTAMENTO: CASANARE — 85

MUNICIPIO: PORE — 263

CORREGIMIENTO, LOCALIDAD O COMUNA:

~~BARRIO~~ / VEREDA: CURAMA ALTA.

NOMBRE O DIRECCION DEL PREDIO: ALGECIRAS II

NUMERO PREDIAL

TIPO AVALUO	SECTOR	MANZANA O VEREDA	PREDIO	MEJORAS O PROP. HOR.
0	00	1	0003	0054	0000

MATRICULA INMOBILIARIA: 475-0009810.

NUMERO DEL PREDIO:
CATASTRO ANTERIOR:

DESTINACION ECONOMICA

[A] HABITACIONAL [B] INDUSTRIAL [C] COMERCIAL [X] AGROPECUARIO [E] MINERO [F] CULTURAL [G] RECREACIONAL [H] SALUBRIDAD [I] INSTITUCIONAL [J] EDUCATIVO [K] RELIGIOSO [L] AGRICOLA [M] PECUARIO [N] AGROINDUSTRIAL [O] FORESTAL [P] USO PUBLICO [Q] NO URBANIZABLE [R] URBANIZABLE NO URBANIZADO [S] URBANIZADO NO EDIFICADO

PROPIETARIOS O POSEEDORES SUCESIVOS

CLAVE DEL TITULO	NOMBRE(S) DEL (LOS) PROPIETARIO(S) PRIMER APELLIDO	SEGUNDO APELLIDO	NOMBRES	D-V E	TIPO DE PREDIO *	DOCUMENTO DE IDENTIDAD T-D	NUMERO
1	LOBATON	GUZMAN	GUSTAVO			C	1'087.300
1	PEDRAZA	BUITRAGO	TIBERIO			C	74'845-177
2	PINZON	GUTIERREZ	MARIA-DANIS.			C	

TRAMITE DE MUTACIONES

NUMERO	AÑO	CLASE	PASA AL NUMERO	PROVIENE DEL NUMERO	FUNCIONARIO
	04	5ª		0007	J. VILLAN

JUSTIFICACION DEL DERECHO DE PROPIEDAD O DE POSESION DEL PREDIO

MODO DE ADQUISICION		VALOR DE COMPRA	PROPIETARIO ANTERIOR	CLAVE PROPIETARIO	TITULO NOTARIA	TITULO NUMERO	TITULO DIA	TITULO MES	TITULO AÑO	REGISTRO OFICINA	REGISTRO LIBRO	REGISTRO TOMO	REGISTRO PAGINA	REGISTRO NUMERO	REGISTRO DIA	REGISTRO MES	REGISTRO AÑO
A-TRADICION	A	C.V. $25.000.000	Hernández P. Regulo	1	Unica Paz Ariporo	244	18	05	04	Paz Ariporo					18	05	04
	A	$13.730000	PEDRAZA gutierrez tiberio	2	JUZGADO		8	10	10								
B-OCUPACION																	
C-SUCESION																	
D-PRESCRIPCION																	
E-ACCESION																	

* N = Nacional D = Departamental M = Municipal P = Particular B = Baldio E = Ejido R = Resguardo Indigena T = Tierra de Comunidades Negras V = Reservas Naturales

CALIFICACION DE EDIFICACIONES

1. ESTRUCTURA

		RESIDENCIAL PUNTOS	A	B	C	INDUSTRIAL O COMERCIAL PUNTOS	A	B	C
ARMAZON	MADERA	0				4*			
	PREFABRICADO	1				8*			
	LADRILLO, BLOQUE	2				12*			
	CONCRETO HASTA TRES PISOS	4				22*			
	CONCRETO CUATRO O MAS PISOS	6				22*			
MUROS	MATERIALES DE DESECHO, ESTERILLA	0				0			
	BAHAREQUE, ADOBE, TAPIA	1				1*			
	MADERA	2				2*			
	CONCRETO PREFABRICADO	3				3*			
	BLOQUE, LADRILLO	4				4*			
CUBIERTA	MATERIALES DE DESECHO, TELAS ASFALTICAS	1				1*			
	ZING, TEJA DE BARRO, ETERNIT RUSTICO	3				3*			
	ENTREPISO (CUBIERTA PROVISIONAL) PREFABRICADO	6				6*			
	ETERNIT O TEJA DE BARRO (CUBIERTA SENCILLA)	9				9*			
	AZOTEA, ALUMINIO, PLACA SENCILLA CON ETERNIT O TEJA DE BARRO	13				13*			
	PLACA IMPERMEABILIZADA CUBIERTA LUJOSA U ORNAMENTAL	16				16			
CONSERVACION	MALO	0				0*			
	REGULAR	2				2*			
	BUENO	4				4*			
	EXCELENTE	5				5*			
SUBTOTAL									

2. ACABADOS PRINCIPALES

FACHADAS	POBRE	0				2*			
	SENCILLA	2				4*			
	REGULAR	4				6*			
	BUENA	6				8			
	LUJOSA	8				12			
CUBRIMIENTO MUROS	SIN CUBRIMIENTO	0				0*			
	PAÑETE, PAPEL COMUN, LADRILLO PRENSADO	1				2*			
	ESTUCO, CERAMICA, PAPEL FINO	2				3			
	MADERA, PIEDRA ORNAMENTAL	3				5			
	MARMOL, LUJOSOS OTROS	4				7			
PISOS	TIERRA PISADA	0				0*			
	CEMENTO, MADERA BURDA	2				3*			
	BALDOSA COMUN DE CEMENTO, TABLON LADRILLO	3				5*			
	LISTON MACHIHEMBRADO	4				7			
	TABLETA, CAUCHO, ACRILICO, GRANITO, BALDOSA FINA	6				9			
	PARQUET, ALFOMBRA, RETAL DE MARMOL (GRANO PEQUEÑO)	8				11			
	RETAL DE MARMOL, MARMOL, OTROS LUJOSOS	9				13			
CONSERVACION	MALO	0				0*			
	REGULAR	2				2*			
	BUENO	4				4*			
	EXCELENTE	5				5*			
SUBTOTAL									

3. BAÑO

		RESIDENCIAL PUNTOS	A	B	C	INDUSTRIAL O COMERCIAL PUNTOS	A	B	C
TAMAÑO	SIN BAÑO	0							
	PEQUEÑO	1							
	MEDIANO	2							
	GRANDE	3							
ENCHAPES	SIN CUBRIMIENTO	0							
	PAÑETE, BALDOSA COMUN DE CEMENTO	1							
	BALDOSIN UNICOLOR, PAPEL COMUN	2							
	BALDOSIN DECORADO, PAPEL FINO	3							
	CERAMICA CRISTANAC, GRANITO	4							
	MARMOL, ENCHAPE LUJOSO	5							
MOBILIARIO	POBRE	0				0			
	SENCILLO	3				3			
	REGULAR	6				6			
	BUENO	9				9			
	LUJOSO	11				16			
CONSERVACION	MALO	0							
	REGULAR	2							
	BUENO	4							
	EXCELENTE	5							
SUBTOTAL									

4. COCINA

TAMAÑO	SIN COCINA	0							
	PEQUEÑA	1							
	MEDIANA	2							
	GRANDE	3							
ENCHAPES	SIN CUBRIMIENTO	0							
	PAÑETE, BALDOSA DE CEMENTO	1							
	BALDOSIN UNICOLOR, PAPEL COMUN	2							
	BALDOSIN DECORADO, PAPEL FINO	3							
	CERAMICA CRISTANAC, GRANITO	4							
	MARMOL, ENCHAPE LUJOSO	5							
MOBILIARIO	POBRE	0				0			
	SENCILLO	2				3			
	REGULAR	3				6			
	BUENO	4				9			
	LUJOSO	6				13			
CONSERVACION	MALO	0							
	REGULAR	2							
	BUENO	4							
	EXCELENTE	5							
SUBTOTAL									
TOTAL RESIDENCIAL Y COMERCIAL Σ(1,2,3,4)									

5. COMPLEMENTO INDUSTRIA

		PUNTOS	A	B	C
CERCHAS	MADERA	6*			
	METALICA LIBIANA	12*			
	METALICA MEDIANA	22*			
	METALICA PESADA	34*			
	ALTURA	6*			
SUBTOTAL					
TOTAL INDUSTRIAL Σ (1,2,5)					

6. GENERALES

		A	B	C
NUMERO	TOTAL DE PISOS			
	DE HABITACIONES			
	DE BAÑOS			
	DE LOCALES			

AÑO DE CONSTRUCCION

TIPO DE CONSTRUCCION (tipificación)

OBSERVACIONES:

SERVIDUMBRES:

FIRMA DEL PROPIETARIO O POSEEDOR:

FECHA

DIA	MES	AÑO

* PUNTUACION PERMITIDA PARA EDIFICACIONES INDUSTRIALES

LOCALIZACION GEOGRAFICA: PLANCHA No. 174-III-C. 174-III-D AEROFOTOGRAFIA: VUELO: C-2709 No. 150

PREDIOS COLINDANTES

	PROPIETARIOS	NUMERO DEL PREDIO
AL NORTE	Valderrama L Amparo Tabaco * José C	013 042
AL ORIENTE	Hernandez P Regulo	007.
AL SUR	Crtra. Marginal de la Selva	
AL OCCIDENTE	Local * Domingo Soarez Vicente	009. 012.

CROQUIS DEL PREDIO



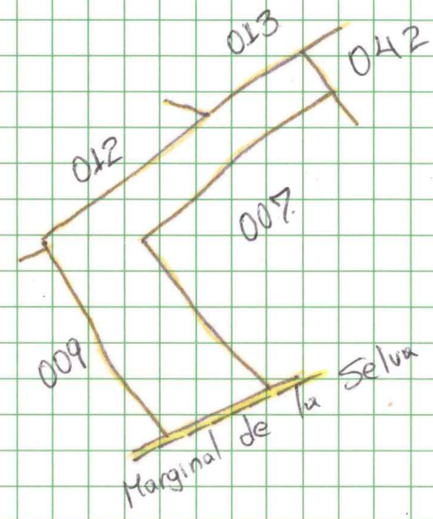

NOMBRE FUNCIONARIO: J. Villon FIRMA:

FECHA			ESCALA:
DIA	MES	AÑO	1:25000
19	11	2004	

AVALUO

TERRENO					EDIFICACIONES Y/O CONSTRUCCIONES					
ZHF	ZHG	VALOR UNITARIO	AREA	VALOR	UNIDAD	USO	PUNTOS	VALOR UNITARIO	AREA m²	VALOR
13	1		36-0250							

NOMBRE DEL FUNCIONARIO:

FIRMA:

FECHA		
DIA	MES	AÑO

RESUMEN DEL AVALUO

TERRENO	$	RESOLUCION:	TERRENO	$	RESOLUCION:
EDIFICACIONES	$	5012/09	EDIFICACIONES	$	
TOTALES	$	MUTACION: 1013/09	TOTALES	$	MUTACION:
AVALUO DEFINITIVO	$	INSCRIPCION:	AVALUO DEFINITIVO	$	INSCRIPCION:
REAJUSTE	$	VIGENCIA:	REAJUSTE	$	VIGENCIA:
REAJUSTE	$	VIGENCIA:	REAJUSTE	$	VIGENCIA:
TERRENO	$	RESOLUCION:	TERRENO	$	RESOLUCION:
EDIFICACIONES	$	13/12.	EDIFICACIONES	$	
TOTALES	$	MUTACION: 110/12	TOTALES	$	MUTACION:
AVALUO DEFINITIVO	$ 10,889.000	INSCRIPCION: 01-01/12	AVALUO DEFINITIVO	$	INSCRIPCION:
REAJUSTE	$	VIGENCIA:	REAJUSTE	$	VIGENCIA:
REAJUSTE	$	VIGENCIA:	REAJUSTE	$	VIGENCIA:
TERRENO	$	RESOLUCION:	TERRENO	$	RESOLUCION:
EDIFICACIONES	$	131/2014	EDIFICACIONES	$	
TOTALES	$	MUTACION: 305/2014	TOTALES	$	MUTACION:
AVALUO DEFINITIVO	$	INSCRIPCION: 6	AVALUO DEFINITIVO	$	INSCRIPCION:
REAJUSTE	$	VIGENCIA:	REAJUSTE	$	VIGENCIA:
REAJUSTE	$	VIGENCIA:	REAJUSTE	$	VIGENCIA:
TERRENO	$	RESOLUCION:	TERRENO	$	RESOLUCION:
EDIFICACIONES	$		EDIFICACIONES	$	
TOTALES	$	MUTACION:	TOTALES	$	MUTACION:
AVALUO DEFINITIVO	$	INSCRIPCION:	AVALUO DEFINITIVO	$	INSCRIPCION:
REAJUSTE	$	VIGENCIA:	REAJUSTE	$	VIGENCIA:
REAJUSTE	$	VIGENCIA:	REAJUSTE	$	VIGENCIA:
TERRENO	$	RESOLUCION:	TERRENO	$	RESOLUCION:
EDIFICACIONES	$		EDIFICACIONES	$	
TOTALES	$	MUTACION:	TOTALES	$	MUTACION:
AVALUO DEFINITIVO	$	INSCRIPCION:	AVALUO DEFINITIVO	$	INSCRIPCION:
REAJUSTE	$	VIGENCIA:	REAJUSTE	$	VIGENCIA:
REAJUSTE	$	VIGENCIA:	REAJUSTE	$	VIGENCIA:
TERRENO	$	RESOLUCION:	TERRENO	$	RESOLUCION:
EDIFICACIONES	$		EDIFICACIONES	$	
TOTALES	$	MUTACION:	TOTALES	$	MUTACION:
AVALUO DEFINITIVO	$	INSCRIPCION:	AVALUO DEFINITIVO	$	INSCRIPCION:
REAJUSTE	$	VIGENCIA:	REAJUSTE	$	VIGENCIA:
REAJUSTE	$	VIGENCIA:	REAJUSTE	$	VIGENCIA:

REPUBLICA DE COLOMBIA DEPARTAMENTO DE CASANARE

CARTA PRELIMINAR

ES PROPIEDAD DEL ESTADO

PLANCHA 174

PREDIAL MUNICIPIO DE PORE 2005

PORE

Al Oeste de Greenwich

A B C D

174-III-C

Punto Geodésico	Sendero	Escuela	Laguna
Punto Auxiliar	Ferrocarril	Iglesia	Mina
Punto Estereoscópico	Puente de madera	Hospital	Pantano
Punto de Cota	Puente de hierro	Cementerio	Bosque
Puntos de Radiotriangulación	Puente de concreto	Linea de transmisión	Cerca o división no clasificada
Cota Fotogramétrica	Puente cubierto	Río	Arenal
Carretera	Puente no clasificado	Quebrada	Presa
Carreteable	Túnel	Quebrada incierta	Tanques
Camino	Casa	Lago	Curva de nivel
			Curva de nivel aproximada
			Sitio o Cotal
			Mina
			Planta hidroeléctrica
			Molino
			Fábrica
			Sitio de interés arqueológico
			Sitio de interés histórico

Aer.	Aeropuerto
Alc.	Alcalde
Bib.	Biblioteca
Cem.	Cementerio
Cga.	Cabecera municipal
Cr.	Cruce
Cord.	Cordillera
Cn.	Cerro
Cte.	Carretera
Dpto.	Departamento

INSTITUTO GEOGRAFICO "AGUSTIN CODAZZI"

1966

Escala 1:25.000

500 m 0 05 km 1km 2 Km

ACTUALIZACION CON ZOOM TRANSFER SCOPE 1993

FOTOGRAFIAS AEREAS 1981 1985 1992

PROYECTO: PORE

PARA USO EXCLUSIVO DE CATASTRO

IGAC | GOBIERNO DE COLOMBIA

NIT. 899.999.004-9

DOCUMENTO EQU. FACTURA **23-059- 20354**

Este documento es equivalente a la factura.
Decreto Reglamentario 1625/2016 Art. 1.6.1.4.39

ESTABLECIMIENTO PUBLICO IVA REGIMEN COMUN - NO SOMOS GRANDES CONTRIBUYENTES, ACTIVIDAD ECONOMICA COMERCIAL 7020 - EXCENTO DE RETEFUENTE Y RETEIVA

FECHA DE SOLICITUD

DIA	MES	AÑO
28-10-2022		

02:37:06 PM

CLIENTE: PEDRO ESQUIVEL SANCHEZ **NIT Ó CC:** 9657987

DIRECCION: NA **CIUDAD:**

TELÉFONO: 3143889526 **E-MAIL:** esquivelsanchezpedro@gmail.com

SEDE TERRITORIAL
TERRITORIAL CASANARE

DEPENDENCIA
VENTAS

FORMA DE PAGO: EFECTIVO BANCO: WS DAVIVIENDA **FECHA DE ENTREGA:**

NUMERO DE ORDEN
25171

PRODUCTO	NOMBRE	CANT.	VR.UNITARIO	SUBTOTAL	DESCTO	IVA	TOTAL
1615	CARTA CATASTRAL RURAL ESCALA 1:25.000 Y 1:50.000 (CADA PLANCHA)	2	97,022	194,044	0	36,868	230,912
20	FOTOCOPIA DE LA FICHA PREDIAL INCLUIDO EL CROQUIS DEL PREDIO	2	45,756	91,512	0	17,387	108,899

NRO. CATASTRAL 00-01-0003-0007-000 Y 00-01-0003-0054-000
MUNICIPIO PORE
PLANCHA 174-III-C 174-III-D

TOTALES:	285,556	0	54,255	339,811

SON TRESCIENTOS TREINTA Y NUEVE MIL OCHOCIENTOS ONCE PESOS MCTE.

DESPUES DE 30 DIAS EL INSTITUTO NO RESPONDE POR EL MATERIAL SOLICITADO

PARA LA ENTREGA DEL MATERIAL ES INDISPENSABLE LA PRESENTACION DE LA FACTURA ORIGINAL

OBSERVACIONES:
OP::

FIRMA DEL CLIENTE:

RESPONSABLE:
ETNI ALFONSO

NO SE REQUIERE AUTORIZACION DE NUMERACION SEGUN RESOLUCION DIAN 3878/96 **FACTURA IMPRESA POR COMPUTADOR**

CALLE 9 # 21-68 PISO 1 - TELEFONOS: (1) 3694000 Ext. 91320 - FAX - yopal@igac.gov.co