

Al despacho de la señora Juez, hoy 9 de Septiembre de 2021, con la valla que fuè incluída en los procesos de pertenencia, comunicaciones e informando que el Doctor JAIBER LAITÓN HERNÁNDEZ, Curador ad-litm, representante de los demandados CARMEN CONTRERAS REYES, MARCO AURELIO CONTRERAS REYES, MARIA DEL TRÁNSITO CONTRERAS REYES Y DE LAS PERSONAS INDETERMINADAS, fue notificado en forma personal del auto admisorio de la demanda, quien dentro del término concedido contestò la demanda, pero no propuso excepciones de ninguna índole.

La sria,

IVIAN OSORIO GARCIA

REF. 2020.0015900

JUZGADO PRIMERO CIVIL MUNICIPAL
FUSAGASUGÀ
Septiembre diez (10) de dos mil veintiuno (2.021)

Teniendo en cuenta el informe secretarial, se dispone:

1º. Tèngase en cuenta que la valla y fotografías, fue incluída en el Registro Nacional de Procesos de Pertenencia, de acuerdo a lo establecido en el artículo 375, inciso 4º., numeral 7º. Del CGP.

2º. Las comunicaciones provenientes de la Alcaldía de Fusagasugà-Catastro y Agencia Nacional de Tierras, agréguese a los autos y póngase en conocimiento de las partes.

3º. De otra parte, tèngase por notificado del auto admisorio de la demanda al Doctor JAIBER LAITÓN HERNÁNDEZ, Curador ad-litem, representante de los demandados CARMEN CONTRERAS REYES, MARCO AURELIO CONTRERAS REYES, MARIA DEL TRÁNSITO CONTRERAS REYES Y DE LAS PERSONAS INDETERMINADAS, quien dentro del término concedido contestò la demanda, pero no propuso excepciones de ninguna índole.

4º. En firme el presente auto, ingrese el expediente al despacho, para seguir con el trámite del presente proceso.

NOTIFÍQUESE


JOHANNA GUALTEROS GIL
JUEZ

JUZGADO PRIMERO MUNICIPAL
FUSAGASUGÀ, 13 SEP 2021
La anterior providencia se notifica
por anotación en Estado No 0034
al Secretario.

Responder a todos Eliminar No deseado Bloquear ...

178

Respuesta a solicitud de información FMI 157- 32734

Parte del contenido de este mensaje se ha bloqueado porque el remitente no está en la lista de remitentes seguros. Confío en el contenido de atencioncatastro@fusagasugacundinamarca.gov.co. | Mostrar contenido bloqueado

A **Atención Gestor Catastral Multipropósito Fusagasugá**
<atencioncatastro@fusagasugacundinamarca.gov.co>

Like Reply Quote Forward ...

Lun 23/08/2021 1:07 PM

Para: Juzgado 01 Civil Municipal - Cundinamarca - Fusagasuga


RESPUESTA TRAMITE.pdf

190 KB

La Administración Municipal de Fusagasugá “Con la Fuerza de la Gente” le extiende un cordial saludo y le desea éxitos en sus labores diarias

En el presente correo adjunto documento en formato PDF con respuesta al Radicado 2021-11808 ID 97530, correspondiente al trámite solicitado por usted en la oficina de Gestión Catastral Multipropósito.

Cordialmente,



Atención Catastro
Gestor Catastral Multipropósito
Dirección de Información y Planificación Territorial
Secretaría de Planeación
atencioncatastro@fusagasugacundinamarca.gov.co
Calle 6 No. 6 - 24, Centro, Piso 1
PBX: (57-1) 886 8181
Código Postal: 252211
Alcaldía de Fusagasugá

Ley de Comercio Electrónico, Ley 527 de 1999, Artículo 2, Literal a). “La información generada, enviada, recibida, almacenada o comunicada a través de correo electrónico constituye un mensaje de datos cuya validez y fuerza vinculante es la misma que la de un documento que conste por escrito”.

Antes de imprimir este mensaje, verifique si es realmente necesario. Proteger el medio ambiente también está en sus manos. AVISO DE CONFIDENCIALIDAD: La información contenida en este mensaje y sus anexos es confidencial y sólo puede ser utilizada por la persona o la organización a la cual está dirigido, por lo tanto, está sujeta a reserva. Si usted no es el destinatario autorizado, cualquier retención, difusión, distribución o copia de este mensaje está prohibida y será sancionada por la ley. Si por error recibe este mensaje, favor reenvíelo y borre el mensaje recibido inmediatamente. Esta información es de propiedad de la Alcaldía Municipio de Fusagasugá, Secretaría de Planeación; toda distribución parcial, total o copia de este documento sin la autorización expresa es prohibida y sancionada por la ley.

“Queremos conocer su nivel de satisfacción respecto al servicio que recibió en nuestras oficinas o el trámite realizado por las dependencias de la Alcaldía, razón por la cual solicitamos dedique unos minutos para diligenciar la encuesta que encontrará en el siguiente enlace:
https://docs.google.com/forms/d/e/1FAIpQLSdYQW8fh7zOa_cmX_1Nj6u3iZKI1VCxhK_iaDcUFOVT445-w/viewform
Con su aporte queremos mejorar la calidad de los servicios que tenemos para ofrecerle.”

Responder Reenviar



ALCALDÍA DE FUSAGASUGÁ



Al contestar cite Radicado E-2021-23683 Id: 114909
Folios: 3 Fecha: 2021-08-23 09:40:03
Anexos: 0
Remitente: DIRECCION INFORMACION Y PLANIFICACION TERRITORIAL
Destinatario: JUZGADO PRIMERO CIVIL FGGA

Fusagasugá, 19 de agosto de 2021.

SEÑORES:

**JUZGADO PRIMERO CIVIL MUNICIPAL DE FUSAGASUGÁ.
FUSAGASUGÁ.**

IVÁN OSORIO GARCÍA.
J01cmpalfusa@cendoj.ramajudicial.gov.co

**REF.: Respuesta al OFICIO No. 1010 del 21 de octubre de 2020,
Radicado en esta oficina bajo el número 2021-11808.**

La Administración Municipal de Fusagasugá "Con la Fuerza de la Gente" le extiende un cordial saludo y le desea éxitos en sus gestiones diarias.

De conformidad al oficio radicado mediante número **2021-11808** y por medio del presente oficio nos permitimos dar respuesta a la información solicitada por su despacho, en relación al inmueble identificado con **FOLIO DE MATRICULA INMOBILIARIA** número **157-32734** y Código Catastral **25290010000004410011000000000** y con Código Anterior **01-00-0441-0011-000**, asociado al proceso No. **252904003001-2020-00-159-00** que cursa en su despacho.

De conformidad a la información requerida del predio suministramos la información que reposa en nuestra base de datos:



Dirección: Calle. 6 N° 6 - 24, Alcaldía Fusagasugá - Cundinamarca
www.fusagasuga-cundinamarca.gov.co
atencionalciudadano@fusagasuga-cundinamarca.gov.co
Teléfonos: 886 81 81 – Fax: 886 81 86
Línea gratuita: 01 8000 12 7070
Código Postal: 252211
Página 1 de 3



ALCALDÍA DE FUSAGASUGÁ



Al contestar cite Radicado E-2021-23683 Id: 114909
Folios: 3 Fecha: 2021-08-23 09:40:03
Anexos: 0
Remitente: DIRECCION INFORMACION Y PLANIFICACION TERRITORIAL
Destinatario: JUZGADO PRIMERO CIVIL FGGA

CÓDIGO CATASTRAL ANTERIOR	25290010004410011000
NUMERO PREDIAL	010004410011000
AREA TOTAL METROS CUADRADOS TERRENO	231
AVALUO CATASTRAL	\$ 55.080.000
AREA CONSTRUIDA EN METROS CUADRADOS	151
NUMERO DE PROPIETARIOS	8
TIPO CATASTRO (A: UTOAVALUO, V:FISCAL, OTRO:JURIDICO-FISCAL	8
AÑO DE LA ULTIMA RESOLUCION HECHA	2019
MATRICULA INMOBILIARIA	157-32734
DIRECCION	C 15 104 N
DESTINACION ECONOMICA	A
VIGENCIA DE LA INFORMACIÓN	01/01/2021
ULTIMA RESOLUCION	0673
FUENTE DE LA RESOLUCION	IGAC
TOTAL PROPIETARIOS	8
NOMBRE PROPIETARIO	VASQUES CONTRERAS MARIA-DEL-CARMEN CONTRERAS REYES SALVADOR CONTRERAS REYES MARCO-AURELIO CONTRERAS REYES CARMEN CONTRERAS REYES BLANCA -LILIA CONTRERAS REYES MARIA-DEL-TRANSIT REYES * JOSE-ANTONIO CESPEDES JUSTO ALFONSO
TIPO DE DOCUMENTO	C
NUMERO DE DOCUMENTO	20562415 246278 11370892 29611230 20326787 41368751 246215 4092222

Agradecemos la atención prestada a la presente y quedamos a órdenes de su despacho para cualquier requerimiento adicional.



Dirección: Calle. 6 N° 6 - 24, Alcaldía Fusagasugá - Cundinamarca
www.fusagasuga-cundinamarca.gov.co
atencionalciudadano@fusagasuga-cundinamarca.gov.co
Teléfonos: 886 81 81 – Fax: 886 81 86
Línea gratuita: 01 8000 12 7070
Código Postal: 252211
Página 2 de 3



ALCALDÍA DE FUSAGASUGÁ



Al contestar cite Radicado E-2021-23683 Id: 114909
Folios: 3 Fecha: 2021-08-23 09:40:03
Anexos: 0
Remitente: DIRECCION INFORMACION Y PLANIFICACION TERRITORIAL
Destinatario: JUZGADO PRIMERO CIVIL FGGA

CARLOS HUMBERTO NOVOA PINTO
DIRECTOR

Director de información y planificación territorial

GESTIÓN DOCUMENTAL:

Original: Destinatarios

1ª Copia: Dirección de información y planificación territorial.

Proyectó: Jefferson Pulido Sáenz – Contratista

Revisó: Ing. Daniel Felipe Cuervo Morales – Profesional Gestión Catastral

con la FUERZA de la
gente
FUSAGASUGÁ

Dirección: Calle. 6 N° 6 - 24, Alcaldía Fusagasugá - Cundinamarca
www.fusagasuga-cundinamarca.gov.co
atencionalciudadano@fusagasuga-cundinamarca.gov.co
Teléfonos: 886 81 81 – Fax: 886 81 86
Línea gratuita: 01 8000 12 7070
Código Postal: 252211
Página 3 de 3

Responder a todos |   Eliminar  No deseado Bloquear ...

151





ControlDoc-Correspondencia: Se le ha asignado un(a) nuevo(a) Documento: 114909 (E-2021-23683)

 Marca para seguimiento.



controldoc@fusagasugacundinamarca.gov.co

Lun 23/08/2021 9:42 AM

    ...

Para: Juzgado 01 Civil Municipal - Cundinamarca - Fusagasuga

CC: urbanismo@fusagasuga-cundinamarca.gov.co



114909_2021723143955...

190 KB



Este correo fue generado automáticamente por Alcaldía de FUSAGASUGÁ.

Este es un correo informativo, al cual no debe enviar ninguna respuesta o informacion ya que no recibirá respuesta alguna por parte de este correo al no ser oficial ni esta avalado por la entidad para emitir respuestas.

“Queremos conocer su nivel de satisfacción respecto al servicio que recibió en nuestras oficinas o el trámite realizado por las dependencias de la Alcaldía, razón por la cual solicitamos dedique unos minutos para diligenciar la encuesta que encontrará en el siguiente enlace:

https://docs.google.com/forms/d/e/1FAIpQLSdYQW8fh7zOa_cmX_1Nj6u3iZKI1VCxhK_iaDcUFOVT445-w/viewform

Con su aporte queremos mejorar la calidad de los servicios que tenemos para ofrecerle.”

Responder

Responder a todos

Reenviar



ALCALDÍA DE FUSAGASUGÁ



Al contestar cite Radicado E-2021-23683 Id: 114909
Folios: 3 Fecha: 2021-08-23 09:40:03
Anexos: 0
Remitente: DIRECCION INFORMACION Y PLANIFICACION TERRITORIAL
Destinatario: JUZGADO PRIMERO CIVIL FGGA

Fusagasugá, 19 de agosto de 2021.

SEÑORES:

**JUZGADO PRIMERO CIVIL MUNICIPAL DE FUSAGASUGÁ.
FUSAGASUGÁ.**

IVÁN OSORIO GARCÍA.
J01cmpalfusa@cendoj.ramajudicial.gov.co

**REF.: Respuesta al OFICIO No. 1010 del 21 de octubre de 2020,
Radicado en esta oficina bajo el número 2021-11808.**

La Administración Municipal de Fusagasugá "Con la Fuerza de la Gente" le extiende un cordial saludo y le desea éxitos en sus gestiones diarias.

De conformidad al oficio radicado mediante número **2021-11808** y por medio del presente oficio nos permitimos dar respuesta a la información solicitada por su despacho, en relación al inmueble identificado con **FOLIO DE MATRICULA INMOBILIARIA** número **157-32734** y **Código Catastral 25290010000004410011000000000** y con **Código Anterior 01-00-0441-0011-000**, asociado al proceso No. **252904003001-2020-00-159-00** que cursa en su despacho.

De conformidad a la información requerida del predio suministramos la información que reposa en nuestra base de datos:



ALCALDÍA DE FUSAGASUGÁ



Al contestar cite Radicado E-2021-23683 Id: 114909
Folios: 3 Fecha: 2021-08-23 09:40:03
Anexos: 0
Remitente: DIRECCION INFORMACION Y PLANIFICACION TERRITORIAL
Destinatario: JUZGADO PRIMERO CIVIL FGGA

CÓDIGO CATASTRAL ANTERIOR	25290010004410011000
NUMERO PREDIAL	010004410011000
AREA TOTAL METROS CUADRADOS TERRENO	231
AVALUO CATASTRAL	\$ 55.090.000
AREA CONSTRUIDA EN METROS CUADRADOS	151
NUMERO DE PROPIETARIOS	8
TIPO CATASTRO (A: UTOAVALUO, V:FISCAL, OTRO:JURIDICO-FISCAL	8
AÑO DE LA ULTIMA RESOLUCION HECHA	2019
MATRICULA INMOBILIARIA	157-32734
DIRECCION	C 15 104 N
DESTINACION ECONOMICA	A
VIGENCIA DE LA INFORMACIÓN	01/01/2021
ULTIMA RESOLUCION	0673
FUENTE DE LA RESOLUCION	IGAC
TOTAL PROPIETARIOS	8
NOMBRE PROPIETARIO	VASQUES CONTRERAS MARIA-DEL-CARMEN CONTRERAS REYES SALVADOR CONTRERAS REYES MARCO-AURELIO CONTRERAS REYES CARMEN CONTRERAS REYES BLANCA -LILIA CONTRERAS REYES MARIA-DEL-TRANSIT REYES * JOSE-ANTONIO CESPEDES JUSTO ALFONSO
TIPO DE DOCUMENTO	C
NUMERO DE DOCUMENTO	20562415 246278 11370892 29611230 20326787 41366751 246215 4092222

Agradecemos la atención prestada a la presente y quedamos a órdenes de su despacho para cualquier requerimiento adicional.



ALCALDÍA DE FUSAGASUGÁ




Al contestar cite Radicado E-2021-23683 Id: 114909

Folios: 3 Fecha: 2021-08-23 09:40:03

Anexos: 0

Remitente: DIRECCION INFORMACION Y PLANIFICACION TERRITORIAL

Destinatario: JUZGADO PRIMERO CIVIL FGGA



CARLOS HUMBERTO NOVOA PINTO
DIRECTOR

Director de información y planificación territorial

GESTIÓN DOCUMENTAL:

Original: Destinatarios

1ª Copia: Dirección de información y planificación territorial.

Proyectó: Jefferson Pulido Sáenz – Contratista. 

Revisó: Ing. Daniel Felipe Cuervo Morales – Profesional Gestión Catastral 

⏮ Responder a todos

✕

Eliminar

No deseado

Bloquear

⋮

154

Respuesta a radicado de Entrada 20216200474252 Radicado de Salida 20213100522911

ⓘ

Parte del contenido de este mensaje se ha bloqueado porque el remitente no está en la lista de remitentes seguros. Confío en el contenido de info@ant.gov.co. | Mostrar contenido bloqueado

I

info <info@ant.gov.co>

Lun 9/08/2021 9:47 AM

Para: Juzgado 01 Civil Municipal - Cundinamarca - Fusagasuga; atencionalusuario@parincoder.x

CC: correo@certificado.4-72.com.co

20213100522911_28463.... 928 KB	120213100522911_0000... 108 KB
------------------------------------	-----------------------------------

2 archivos adjuntos (1 MB) Descargar todo Guardar todo en OneDrive - Consejo Superior de la Judicatura

POR FAVOR NO CONTESTAR ESTE E-MAIL.

Buen día, por medio de este correo le hacemos llegar a usted la respuesta a su radicado relacionado en el asunto de este mensaje.

Cordialmente,

Contacto Información ANT
Agencia Nacional de Tierras (ANT)
E-mail: info@ant.gov.co

logos-firma4

La información contenida en este mensaje, y sus anexos, tiene carácter confidencial y esta dirigida únicamente al destinatario de la misma y solo podrá ser usada por este. Si el lector de este mensaje no es el destinatario del mismo, se le notifica que cualquier copia o distribución de este se encuentra totalmente prohibida. Si usted ha recibido este mensaje por error, por favor notifique inmediatamente al remitente por este mismo medio y borre el mensaje de su sistema. Las opiniones que contenga este mensaje son exclusivas de su autor y no necesariamente representan la opinión oficial de ANT.
The information contained in this message and in any electronic files annexed thereto is confidential, and is intended for the use of the individual or entity to which it is addressed. If the reader of this message is not the intended recipient, you are hereby notified that retention, dissemination, distribution or copying of this e-mail is strictly prohibited. If you received this e-mail in error, please notify the sender immediately and destroy the original. Any opinions contained in this message are exclusive of its author and not necessarily represent the official position of ANT.

Responder Responder a todos Reenviar



Bogotá D.C., 2021-07-18 13:20

Al responder cite este Nro.
20213100522911

Señores

JUZGADO PRIMERO CIVIL MUNICIPAL DE FUSAGASUGA

J01cmpalfusa@cendoj.ramajudicial.gov.co

C.C. atencionalusuario@parincoder.co

Fusagasugá, Cundinamarca

Referencia:

Oficio	00320 DE 7 DE ABRIL 2021
Proceso	PERTENENCIA 2020-00159-00
Radicado ANT	20216200474252 DEL 30 DE ABRIL DE 2021
Demandante	JUSTO ALFONSO CESPEDES
Predio - F.M.I.	157-32734

Cordial saludo,

La Agencia Nacional de Tierras (ANT) fue creada mediante el Decreto 2363 de 2015, para ejecutar la política de ordenamiento social de la propiedad rural formulada por el Ministerio de Agricultura y Desarrollo Rural, gestionar el acceso a la tierra como factor productivo, lograr la seguridad jurídica sobre ésta, promover su uso en cumplimiento de la función social de la propiedad y además administrar y disponer de los predios rurales de propiedad de la Nación. La visión entonces de la ANT **es integral respecto de las tierras rurales** y tiene bajo su responsabilidad la solución de problemáticas generales de la tenencia de la tierra.

Así, la Agencia Nacional de Tierras como máxima autoridad de las tierras de la Nación tiene como competencias¹, entre otras:

*"Ejecutar las políticas formuladas por el Ministerio de Agricultura y Desarrollo Rural, sobre el ordenamiento social de la **propiedad rural**".*

"Ejecutar los programas de acceso a tierras, con criterios de distribución equitativa entre los trabajadores rurales en condiciones que les asegure mejorar sus ingresos y calidad de vida"

*"Impulsar, ejecutar y apoyar según corresponda, los diversos procedimientos judiciales o administrativos tendientes a sanear la situación jurídica de los **predios rurales**, con el fin de obtener seguridad jurídica en el objeto de la propiedad".*

Así las cosas, cuando de la verificación adelantada por la Subdirección de Seguridad Jurídica de la Dirección de Gestión Jurídica de la Agencia Nacional de Tierras, se determine que corresponde a un bien urbano, no

¹ Decreto 2363 de 2015; Artículo 4, numerales 1, 7 y 21.



procederá pronunciamiento alguno para establecer la naturaleza jurídica de predios de dicha categoría; toda vez que esta se encarga únicamente de administrar los predios rurales actuando como máxima autoridad de tierras de la Nación.

De acuerdo a lo anterior, una vez observado su oficio y los datos allí consignados, se logró establecer que el predio identificado con el **FMI 157-32734** es de carácter **URBANO**, debido a su ubicación catastral, razón por la cual no se emitirá respuesta de fondo a la solicitud, toda vez que no corresponde a esta Subdirección emitir conceptos con respecto a procesos judiciales referentes a inmuebles ubicados en el perímetro urbano², al carecer de competencia para ello.

Por tanto, se indica que la competencia de esta clase de predios está en cabeza del municipio correspondiente. Al respecto, es pertinente señalar que el artículo 123 de la Ley 388 de 1997 que modificó la Ley 9 de 1989, reglamentó algunos aspectos de los planes de desarrollo municipal, dispuso: *"De conformidad con lo dispuesto en la Ley 137 de 1959, todos los terrenos baldíos que se encuentren en suelo urbano, en los términos de la presente ley, de los municipios y distritos y que no constituyan reserva ambiental, pertenecerán a dichas entidades territoriales"*.

En consecuencia, la solicitud debe ser dirigida a la **Alcaldía del lugar donde se encuentra ubicado el predio**, toda vez que es la responsable de la administración de los predios urbanos.

Cordialmente,

LEONARDO ANTONIO CASTAÑEDA CELIS

Subdirector de Seguridad Jurídica

Agencia Nacional de Tierras (ANT)

Proyectó: Luz Rodríguez., Abogada, convenio FAO-ANT

Revisó: Bryan Varón, Abogado, convenio FAO-ANT

Anexos: VUR FMI 157-32734

fichQ-Yb8m0-EOXaL-3swt00-319z

² Ley 388 de 1997, Artículo 31. Suelo Urbano. Constituyen el suelo urbano, las áreas del territorio distrital o municipal destinadas a usos urbanos por el plan de ordenamiento, que cuenten con infraestructura vial y redes primarias de energía, acueducto y alcantarillado, posibilitándose su urbanización y edificación, según sea el caso. Podrán pertenecer a esta categoría aquellas zonas con procesos de urbanización incompletos, comprendidos en áreas consolidadas con edificación, que se definan como áreas de mejoramiento integral en los planes de ordenamiento territorial.



Agencia
Nacional de
Tierras

Calle 43 No.57-41 Bogotá, Colombia
Sede Servicio al Ciudadano
Cra 13 No. 54-55 Piso 1, Torre SH, Bogotá
Línea de atención en Bogotá
(+57 1) 5185858, opción 0



/agencianacionaldetierras



/agenciatierrez



/AgenciaTierras

<https://www.agenciadetierras.gov.co/>

156



Datos Básicos - Certificado de Tradición y Libertad

Fecha: 29/01/2021

Hora: 04:33 PM

No. Consulta: -1

Nº Matrícula Inmobiliaria: 157-32734

Referencia Catastral:

Departamento: CUNDINAMARCA

Referencia Catastral Anterior:

Municipio: FUSAGASUGA

Cédula Catastral:

Vereda: FUSAGASUGA

Dirección Actual del Inmueble: DIAGONAL 2B NORTE #4-68

Direcciones Anteriores:
CALLE 1 4-82 ...CASA LOTE

Fecha de Apertura del Folio: 24/09/1987

Tipo de Instrumento: SIN INFORMACION

Fecha de Instrumento: 18/09/1987

Estado Folio: ACTIVO

Matrícula(s) Matriz:

Matrícula(s) Derivada(s):

Tipo de Predio: URBANO

Alertas en protección, restitución y formalización

Alertas en protección, restitución y formalización

Alertas comunicaciones, suspensiones y acumulaciones procesales

ORIGEN	DESCRIPCIÓN	FECHA	DOCUMENTO
--------	-------------	-------	-----------

Propietarios

NÚMERO DOCUMENTO	TIPO IDENTIFICACIÓN	NOMBRES-APELLIDOS (RAZÓN SOCIAL)	PARTICIPACIÓN
4092222	CÉDULA CIUDADANÍA	JUSTO ALFONSO CESPEDES	

Complementaciones

Cabidad y Linderos

VER ESCRITURA # 968 DEL 11-07-60 NOTARIA FUSAGASUGA (DECRETO 1711/84).-

Salvedades

NÚMERO DE ANOTACIÓN	NÚMERO DE CORRECCIÓN	RADICACIÓN DE ANOTACIÓN	FECHA DE SALVEDAD	RADICACIÓN DE SALVEDAD	DESCRIPCIÓN SALVEDAD FOLIO	COMENTARIO SALVEDAD FOLIO
---------------------	----------------------	-------------------------	-------------------	------------------------	----------------------------	---------------------------

Trámites en Curso

RADICADO	TIPO	FECHA	ENTIDAD ORIGEN	CIUDAD
----------	------	-------	----------------	--------

IMPORTANTE

Tenga en cuenta que si usted está consultando un predio que ha sido objeto de venta(s) parciales y tiene múltiples propietarios, el resultado de la consulta reflejará únicamente el propietario o los propietarios que intervinieron en la última venta parcial.

En caso de constitución de usufructo el sistema reflejará como propietario a los beneficiarios de dicho acto.